

# 名古屋のスケッチ

## Statistical Sketch of Nagoya

市の木 クスノキ City tree Camphor tree  
 市の花 ユリ City flower Lily  
 姉妹友好都市 Sister & friendship cities  
 ロサンゼルス市, Los Angeles, USA; Mexico City, Mexico;  
 メキシコ市, 南京市, Nanjing, China; Sydney, Australia;  
 シドニー市, トリノ市, ランス市 Turin, Italy; Reims, France  
 パートナー都市 Partner cities  
 台中市, タンケント市 Taichung, Taiwan; Tashkent, Uzbekistan  
 友好都市 Friendship cities 陸前高田市 Rikuzentakata, Japan

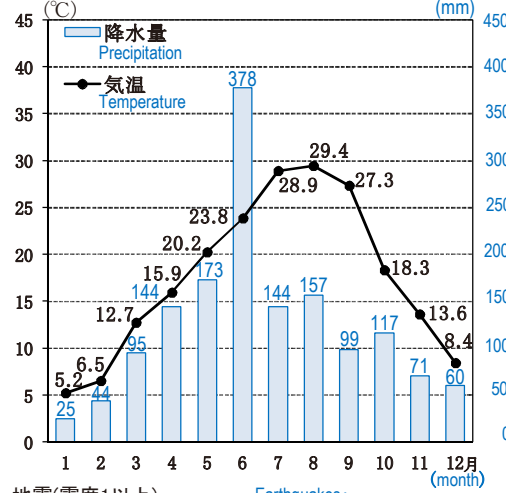
### 地勢 Geography

位置 (令和4年1月) Location (Jan. 2022)  
 東経 E. longitude 136° 47' 31" ~ 137° 3' 38"  
 北緯 N. latitude 35° 2' 2" ~ 35° 15' 37"  
 東西 East-west distance 24.52km  
 南北 North-south distance 25.13km  
 最高点・最低点 Highest and lowest point  
 (令和6年1月1日) (Jan. 1, 2024)  
 198.4m (守山区大字上志段味字東谷)  
 (Togoku, Kamishidami, Moriyama-ku)  
 -1.73m (港区新茶屋四丁目)  
 (Shinchaya 4-chome, Minato-ku)

市域面積 (令和6年1月) Municipal area 326.46km<sup>2</sup> (Jan. 2024)  
 (参考 市制施行時(明治22年)の市域面積 13.34km<sup>2</sup>)  
 (Ref. Area of City at time of incorporation 13.34km<sup>2</sup>)

### 気象 Climate (令和5年)(2023)

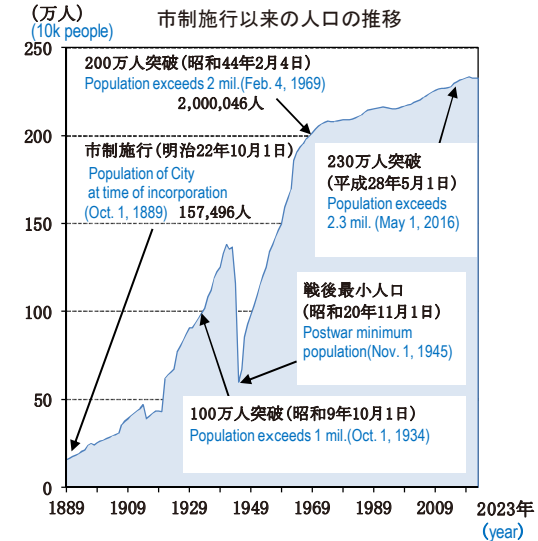
気温 Temperature 降水量 Precipitation  
 平均 Avg. 17.5°C 総量 Total 1,504.5mm  
 最高 Max. 38.9°C 最大日量 Max. daily 151.0mm  
 最低 Min. -3.8°C 平均湿度 Avg. humidity 68%



地震(震度1以上) Earthquakes:  
 8回(震度1:7回、2:1回) 8x(Seismic intensity 1...7x, 2...1x)

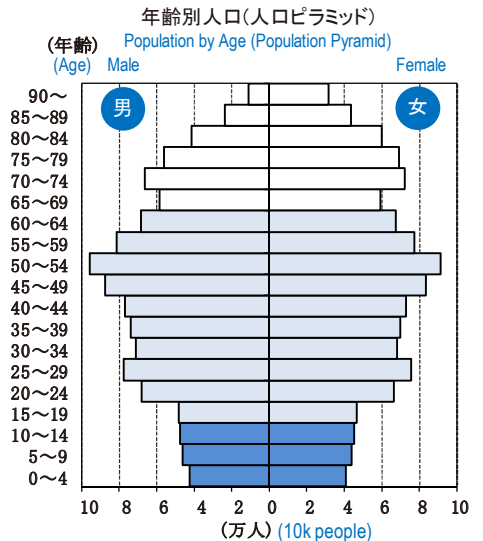
### 人口(調査時地域による) Population

世帯数・人口 (令和5年10月1日) Households Population (Oct. 1, 2023)  
 1,156,744世帯  
 総数 Total 2,326,683人  
 男 Male 1,141,893人 女 Female 1,184,790人



### 年齢 (令和5年10月1日) Age (Oct. 1, 2023)

65歳~ (years) 592,940人 (25.5%)  
 15~64歳 (years) 1,467,308人 (63.1%)  
 0~14歳 (years) 266,435人 (11.5%)



### 人口動態 (令和4年) \*日本における日本人 <1日当たり>

Population statistics (2022) *Japanese living in Japan <Per day>		
出生 Births	16,325人	<45人>
死亡 Deaths	26,126人	<72人>
婚姻 Marriages	12,105組	<33組>
離婚 Divorces	3,717組	<10組>

### 転入・転出 (令和4年10月~5年9月) <1日当たり>

Migrants (Oct. 2022 - Sep. 2023) <Per day>		
転入 In-migrants	109,079人	<299人>
転出 Out-migrants	97,299人	<267人>

平均寿命 (令和4年) 男 Male 80.94歳 女 Female 87.10歳  
 Avg. life span (2022)

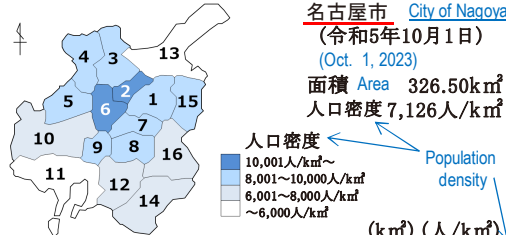
平均年齢 (令和5年10月1日) 男 Male 45.2歳 女 Female 48.1歳  
 Avg. age (Oct. 1, 2023)

外国人人口 Registered foreigners (Oct. 1, 2023)	総数 Total	
(令和5年10月1日)	90,728人	
中国 China	23,698人	
韓国・朝鮮 Korea	14,709人	
ベトナム Vietnam	11,444人	

### 国勢調査 Population Census (令和2年10月1日) (Oct. 1, 2020)

一般世帯数 Private households	1,119,847 (100%)
核家族世帯 Nuclear families	550,240 (49%)
単独世帯 Single-person households	505,343 (45%)
昼間人口 総数 Total	2,609,745人
流入 Inflow to the city	534,379人
流出 Outflow from the city	256,810人

### 面積と人口密度 Area & Population Density



区別 By ward	人口 Population	面積 Area (km <sup>2</sup> )	人口密度 Population density (人/km <sup>2</sup> )
1 千種 Chikusa	165,101人	18.18	9,081
2 東 Higashi	86,711人	7.71	11,247
3 北 Kita	161,250人	17.53	9,199
4 西 Nishi	151,108人	17.93	8,428
5 中村 Nakamura	140,093人	16.30	8,595
6 中 Naka	99,348人	9.38	10,591
7 昭和 Showa	108,361人	10.94	9,905
8 瑞穂 Mizuho	107,690人	11.22	9,598
9 熱田 Atsuta	67,084人	8.20	8,181
10 中川 Nakagawa	217,934人	32.02	6,806
11 港 Minato	140,922人	45.69	3,084
12 南 Minami	131,459人	18.46	7,121
13 守山 Moriyama	176,854人	34.01	5,200
14 緑 Midori	247,701人	37.91	6,534
15 名東 Meito	162,307人	19.45	8,345
16 天白 Tempaku	162,760人	21.58	7,542

### 市街地の整備 Urban Improvement

道路 (令和5年4月1日) Roads (Apr. 1, 2023)  
 延長 Total length 6,428km 面積 Total area 56.8km<sup>2</sup>  
 一般国道 National highways 127km  
 県道 Prefectural roads 293km  
 市道 City roads 6,008km

河川 (令和4年度末) Rivers (End of 2022\*)  
 河川数 Number of rivers 57 延長 Total length 215km

住宅 (平成30年10月1日) Housing (Oct. 1, 2018)  
 総数 Total houses 1,234,600戸  
 持ち家住宅率 Rate of privately owned houses 47.0%

水 (令和4年度、年度末) Water (End of 2022\*)  
 1人1日当たり給水量 Daily supply per person 302ℓ  
 上水道普及率 Water supply coverage 100.0%  
 下水道普及率 Sewerage coverage 99.4%

### 交通 (令和4年度) Transportation (2022\*)

1日当たり乗車人員 Passengers per day (unit=10k)  
 地下鉄 Subway 114.8万人  
 市バス City buses 29.5万人  
 タクシー・ハイヤー 7.8万人  
 Taxi and chauffeur-driven 7.8万人  
 中部国際空港 0.8万人  
 中部国際空港 Chubu International Airport  
 鉄道主要駅(地下鉄含む) 大曾根 6.3万人  
 Major railway stations(including the subway) 大曾根 6.3万人

営業路線 Total length of lines 市バス City buses 763km (令和4年度末) (End of 2022\*)  
 地下鉄 Subway 93km

自動車台数 総計 Total (unit=10k) 131.4万台 (令和4年度末)  
 乗用 Passenger cars 82.1万台  
 軽 Light motor vehicles 30.0万台  
 貨物 Trucks 12.8万台

### 市民の経済 Economy

名古屋港貿易額 Foreign trade at port of Nagoya (令和4年) (unit=100 mil. yen) 総額 Total 213,933億円 (2022) 全国に占めるシェア Domestic share 9.9%

輸出額 Exports (億円)	輸入額 Imports (億円)
140,124	73,810
主要品目 Principal commodities	
輸送用機器 56,530	天然・製造ガス 7,782
Transportation equipment	Natural / manufactured gas
一般機械 32,557	石油及び同製品 7,662
Machinery	Petroleum and petroleum products
電気機器 23,037	電気機器 11,029
Electrical equipment	Electrical equipment

### 中央卸売市場 (令和5年) Central wholesale market (2023) (unit=100 mil. yen)

取扱金額 Value of transactions	2,735億円
青果物 Fruit and vegetables	1,425億円
水産物 Marine products	1,139億円
食肉 Meat	171億円

事業所 Businesses	(令和3年6月1日) (Jun. 1, 2021)		(令和2年) (億円) (2020) (unit=100 mil. yen)	
	事業所数*1 Establishments	従業者数*1 Persons engaged	売上(収入)金額*1,2,3 Sales (income) amount	付加価値額*1,3 Value added amount
合計 Total	136,851	1,450,337 (100.0%)	549,863 (100.0%)	78,361 (100.0%)
卸売業、小売業 Wholesale and retail trade	28,936 (21.1%)	330,961 (22.8%)	279,138 (50.8%)	19,062 (24.3%)
宿泊業、飲食サービス業 Accommodations, eating and drinking services	14,171 (10.4%)	122,382 (8.4%)	5,231 (1.0%)	1,742 (2.2%)
医療、福祉 Medical care and welfare	9,845 (7.2%)	160,894 (11.1%)	44,484 (8.1%)	6,729 (8.6%)
不動産業、物品賃貸業 Real estate, rental and leasing of goods	9,485 (6.9%)	49,913 (3.4%)	22,620 (4.1%)	4,109 (5.2%)
製造業 Manufacturing	9,104 (6.7%)	128,685 (8.9%)	38,222 (7.0%)	7,876 (10.1%)
建設業 Construction	8,774 (6.4%)	93,253 (6.4%)	39,132 (7.1%)	7,467 (9.5%)
生活関連サービス業、娯楽業 Living-related services and amusement services	8,815 (6.4%)	55,879 (3.9%)	7,169 (1.3%)	1,140 (1.5%)

- \*1 民営事業所のみを数値。
- \*2 国の試算値。
- \*3 外国の会社及び法人でない団体を除く。

### 工業 (令和3年6月1日)

Manufacturing industry (Jun. 1, 2021)	
(ただし従業者4人以上の事業所) (Establishments employing 4 or more persons)	
事業所数 Establishments	3,542
従業者数 Persons engaged	91,740人
年間製造品出荷額等(令和2年) Value of manufactured goods shipments, etc. (2020) (unit=100 mil. yen)	29,932億円

- \*1 Values only represent privately-managed businesses
- \*2 National estimate
- \*3 Excluding foreign corporations and non-incorporated entities

### 農業 (令和2年2月1日)

Agriculture (Feb. 1, 2020)	
農家数 Farming households	1,936
耕地面積 Cultivated land area	558ha

通信 (令和4年度末) Communications (End of 2022*) (unit=10k)		
加入電話数 Telephone lines		21万回線
携帯電話(愛知県) Cellular phones (Aichi pref.)		1,097万契約

### 市民経済計算 (令和3年度)

Citizens' Accounts (2021*) (unit=100 mil. yen)		
経済成長率 Economic Growth Rate	実質 Real	3.0%
	名目 Nominal	4.1%
名目市内総生産 Nominal City Gross Domestic Product		139,363億円
市民所得 Citizens' Income		91,765億円
1人当たり市民所得 Per Capita Income (unit=10k yen)		394.5万円

### 家計 (勤労者1世帯当たり1カ月間、令和5年平均)

Family income and expenditure (2023 monthly average per working household) (in yen)		
実収入 Income		571,793円
消費支出 Living expenditure		317,434円

労働 Labor 有効求人倍率 Ratio of labor demand to supply (令和4年度) (2022*)		
		1.75

常用労働者1人平均月間現金給与額 (愛知県、30人以上の事業所) (令和4年平均)			
Average monthly cash earnings per full-time worker (Aichi Pref.) (in yen) (2022 Average)			
	男 Male		485,005円
	女 Female		251,464円

福祉と健康 Welfare & Health	
社会福祉 (令和4年度末) Social welfare (End of 2022*)	
児童福祉施設 Children's welfare facilities	1,326
保育所 Day nurseries	444
認定こども園 Center for Early Childhood Education and Care	100
高齢者福祉施設 Welfare facilities for the aged	197
国民健康保険被保険者 National health insurance : Persons insured	411,319人
国民年金被保険者(1号のみ) National pension : Persons insured	275,179人
身体障害者手帳交付数 Certificates issued to physically disabled persons	78,131件
生活保護世帯 Households receiving social assistance (Individuals)	37,995世帯(46,143人)

### 健康 Health

死因別死亡者 (令和4年) Deaths by causes (2022)		
悪性新生物 Malignant neoplasms		25.1%
老衰 Old age		13.2%
心疾患 Heart disease		12.3%
脳血管疾患 Cerebrovascular disease		5.6%
誤嚥性肺炎 Aspiration pneumonia		4.8%
自殺 Suicide		1.4%

### 医療機関 (令和4年末)

(End of 2022)		
病院 Hospitals		121
診療所 General clinics		2,278
歯科診療所 Dental clinics		1,446

### 都市の安全と環境 Safety & Environment

防災 (令和4年) Disaster prevention (2022)	
火災 Fires	508件
救急 Ambulance response	
総数 Total	146,609件
(令和4年末) (End of 2022)	
急病 Sudden illness	105,778件
一般負傷 Injury	19,771件
交通事故 Traffic accidents	6,768件
消防車 Fire engines	
223台	
救急車 Ambulances	
63台	
公害 Pollution	
(令和4年度平均) (2022* avg.)	
死者 Persons killed	33人
負傷者 Persons injured	9,692人
犯罪 (令和5年) Crimes (2023)	
自転車盗 Bike thefts	5,373件
侵入盗 Burglaries	784件
部品ねらい Vehicle accessory thefts	427件
車上ねらい Thefts from vehicles	406件
自動車盗 Motor vehicle thefts	298件

### 緑化 (令和5年4月1日) Greenification (Apr. 1, 2023)

都市公園数 Public parks	1,496
都市公園面積 Public parks area	1,637ha
廃棄物 Waste 収集・搬入量 Collection (令和4年度) (2022*) (unit=10k tons)	63.45万t
ごみ Garbage	57.41万t
資源 Recyclables	6.04万t

### 教育と文化 Education & Culture

学校 (令和5年5月1日) Schools (May 1, 2023)	
幼稚園 Kindergartens	161 20,018
小学校 Elementary schools	266 111,205
中学校 Junior high schools	127 58,796
高等学校 Senior high schools	63 64,621
短期大学 Junior colleges	6 1,711
大学 Universities	19 106,641
特別支援学校 Schools for special needs education	10 1,809
専修学校 Specialized training colleges	115 40,063
各種学校 Miscellaneous schools	23 7,801

指定文化財 (令和4年度末) Designated cultural properties (End of 2022*)		
国 National		144件
県 Prefectural		109件
市 City		127件

### 市立図書館 (令和4年度末) City libraries (End of 2022\*)

図書館数 Libraries	21館
蔵書数 Books in stock (unit=10k)	326万冊

### 観光客数 (令和4年) Tourists (2022) (unit=10k)

観光入込客数 Tourists to Nagoya	3,719万人
熱田神宮 Atsuta Shrine	472万人
バンテリンドーム ナゴヤ Vantelin Dome Nagoya	303万人
東山動物園 Higashiyama Zoo & Botanical Gardens	225万人
名古屋港水族館 Port of Nagoya Public Aquarium	184万人
名古屋城 Nagoya Castle	126万人

### 行・財政 Administration & Finance (令和6年度)(2024\*)

予算 Budget (unit=100 mil. yen)		Revenue		Expenditure	
(億円) Total		歳入 29,047		歳出 29,937	
一般会計 General accounts	14,853	14,853		14,853	
特別会計 Special accounts	10,773	10,773		10,773	
公営企業会計 Public enterprise accounts		収入 3,420		支出 4,310	
一般会計の主な歳入内訳 General account primary revenues					
市税 City taxes		6,276 (42.3%)			
使用料及び手数料 Rentals, fees		396 (2.7%)			
諸収入 Miscellaneous income		1,002 (6.7%)			
地方譲与税・県税交付金 Local transfer tax / local government tax allocation grant		1,003 (6.8%)			
国庫・県支出金 National and prefectural subsidies		3,498 (23.6%)			
市債 City bonds		1,672 (11.3%)			
一般会計歳出内訳 General account expenditures					
市民の福祉と健康 Welfare and health		6,501 (43.8%)			
都市の安全と環境 Safety and environment		1,415 (9.5%)			
市民の教育と文化 Education and culture		2,380 (16.0%)			
市街地の整備 Urban improvement		1,532 (10.3%)			
市民の経済 Economy		819 (5.5%)			
人権と市民サービス Human rights and civic services		879 (5.9%)			
市債の返済 Repayment of city bonds		1,327 (8.9%)			

### 市職員 (令和6年4月1日) City employees (Apr. 1, 2024)

総数 Total	33,741人
市長事務部局 Mayor's bureaus and offices	11,473人
公営企業 Public enterprises	6,661人

### 略年表 Historical Profile

明22	市制施行、市内で電灯初点灯
昭12	東山動物園・植物園開園
30	第1回名古屋まつり開催
31	名古屋市が政令指定都市に
32	地下街誕生、地下鉄開通
34	伊勢湾台風、名古屋城再建
50	16区制実施
平成	世界デザイン博開催
17	愛・地球博開催
30	名古屋城本丸御殿の復元
1889	Establishment of municipal government
1937	Opening of the Higashiyama Zoo & Botanical Gardens
1955	First Nagoya Festival
1956	Nagoya is granted Designated City Status
1957	Opening of subway system
1959	Ise Bay Typhoon / Reconstruction of Nagoya Castle
1975	Establishment of the 16 Wards system
1989	World Design Exposition
2005	EXPO 2005 Aichi, Japan
2018	The restoration of Nagoya Castle Hommaru Palace

編集・発行	名古屋市総務局企画部統計課
TEL.052(972)2254	FAX.052(972)4114
https://www.city.nagoya.jp/	
Edited and Published by: Statistics Division, Planning Department, General Affairs Bureau, City of Nagoya	

\* Fiscal year beginning April 1